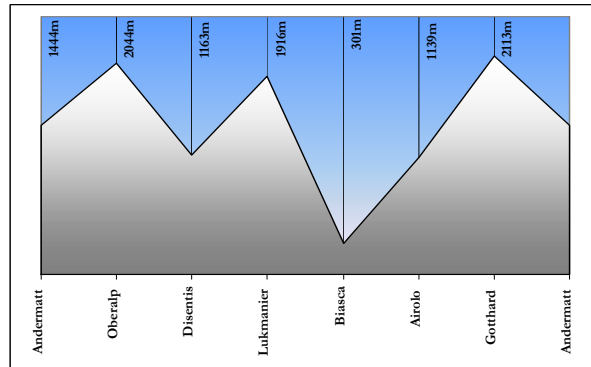


# ROUTENVORSCHLÄGE FÜR PÄSSEFAHRTEN IN DER REGION GOTTHARD

## 3 PÄSSE FAHRTEN

### OBERALP-LUKMANIER-GOTTHARD

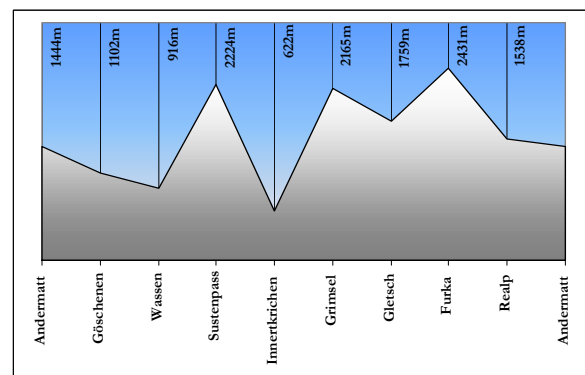


### DER OBERALPPASS (2044 M Ü.M.)

	Ø Steigung	Max Steigung
<b>Ostseite</b>	<b>4.3 %</b>	<b>10%</b>
<b>Westseite</b>	<b>5.4%</b>	<b>10%</b>

Von Andermatt bis auf die Oberalppasshöhe führt eine breit angelegte circa 11.5 km lange Strasse. Die Strasse auf der Urner Seite bietet einen wunderschönen Ausblick auf die Dächer von Andermatt sowie auf das ganze Urserental. Die Abfahrt nach Sedrun ist relativ steil und kurvenreich.

### SUSTEN-GRIMSEL-FURKA

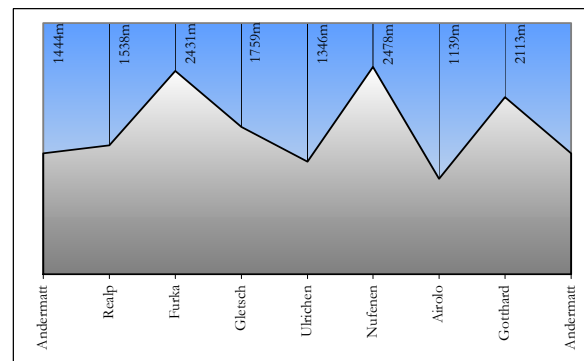


### DER SUSTENPASS (2224 M Ü.M.)

	Ø Steigung	Max Steigung
<b>Ostseite</b>	<b>7.3%</b>	<b>9 %</b>
<b>Westseite</b>	<b>5.9%</b>	<b>9 %</b>

Der Sustenpass ist einer der jüngeren Pässe in der Geschichte der Alpen. Er verbindet den Kanton Uri mit dem Berner Oberland. Der anfängliche Aufstieg in Wassen ist äusserst steil. In mehreren Tunnels und Kurven erreicht man das Meiental. Danach zieht sich die Strasse in langen Geraden bis auf die Passhöhe. Der Talort auf der Westseite des Sustenpasses ist Innertkirchen, welcher zugleich Ausgangspunkt ist, um auf den Grimselpass zu gelangen.

### FURKA-NUFENEN-GOTTHARD



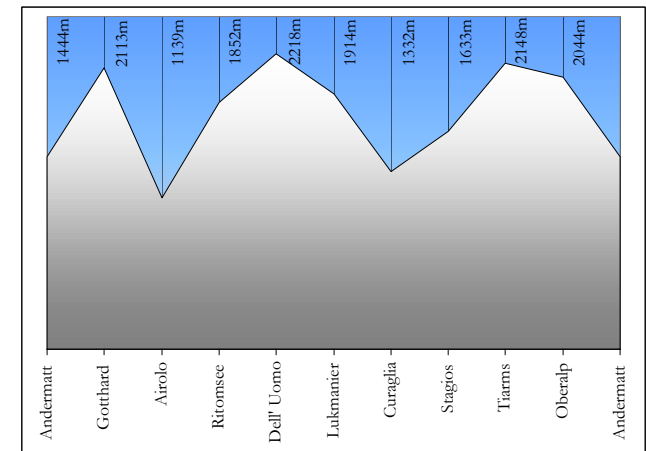
### DER FURKAPASS (2431 M Ü.M.)

	Ø Steigung	Max Steigung
<b>Ostseite</b>	<b>4.7%</b>	<b>11 %</b>
<b>Westseite</b>	<b>5.2%</b>	<b>10 %</b>

Der Furkapass verbindet die Kantone Wallis und Uri, das „Goms“, wie das obere Rhonetal heisst, mit dem Urserental. Von Andermatt bis Realp fahren Sie auf meist flacher Strecke bis nach Realp, wo anschliessend der Aufstieg beginnt. Auf 13 km werden knapp 900 Höhenmeter bei einer maximalen Steigung von 10 % zurückgelegt.

## 4 PÄSSE FAHRTEN

### OBERALP-LUKMANIER-NUFENEN-FURKA



### DER NUFENEN (2478 M Ü.M.)

	Ø Steigung	Max Steigung
<b>Ostseite</b>	<b>5.9%</b>	<b>10%</b>
<b>Westseite</b>	<b>8.1%</b>	<b>13%</b>

Der Nufenenpass verbindet die Kantone Wallis und Tessin zwischen Ulrichen und Airolo. Von Airolo aus erreicht man den Nufenenpass durch das Bedrettetal, zu welchem die Ortschaften Villa, Bedretto und Ronco gehören.

### DER GOTTHARD (2113 M Ü.M.)

	Ø Steigung	Max Steigung
<b>Nordseite</b>	<b>2.1%</b>	<b>9%</b>
<b>Südseite</b>	<b>2.4%</b>	<b>6.4%</b>

Auf einer flachen Strasse gelangen Sie zum 4 km entfernten Ort Hospental. Dort beginnt der 9 km lange Aufstieg auf einer gut ausgebauten Strasse zur Passhöhe. Dazwischen liegen 550 Höhenmeter.